



## Doortraproute

# Norg 25 km

### Bezienswaardigheden

De route gaat door het zuidelijke deel van de gemeente Noordenveld. De start is in Norg. Norg heeft een gezellig centrum met leuke winkeltjes en horeca. In Norg zijn 5 brinken. U passeert er één op de route. Een km buiten Norg rijdt u door Norgerholt. Dit is één van de oudste (vermoedelijk 9e eeuw) bossen in Nederland.

Iets verder rijdt u Westervelde in. Het dorp is beschermd dorpsgezicht. Aan de rand van het dorp vindt u hunebed D2.

Het volgende dorp op de route is Veenhuizen. Een groot deel van het dorp maakt deel uit van Unesco werelderfgoedlijst als Koloniën van Weldadigheid. In 1823 veranderde het aanzien van het dorp volledig toen er drie grote gestichten voor weeskinderen werden gebouwd. De bedoeling was dat ze werden heropgevoed d.m.v. werk op het land of turfwinning. Het 1e Gesticht is nu gevangenisgebouw. Het 2e Gesticht is Nationaal Gevangenis-museum. Het 3e Gesticht

is gesloopt. Wel is de plek gemarkeerd. Ook bijzonder in Veenhuizen is de elektriciteitscentrale en de brouwerij (Maallust).

Veel panden in Veenhuizen gebouwd tussen 1880 en 1920 hebben gevelstenen met teksten. Bijvoorbeeld Arbeid is een zegen, Leerplicht en Helpt elkander.

Op naar het dorpje Eén. Tussen Eén en Langelo staat het immense complex van UGS Norg. Dit voormalig gasveld wordt vanaf 1997 gebruikt voor gasopslag.

Voordat u de bossen bij Norg inrijdt, komt u door één van de kleinste brinkdorpen van Drenthe, Langelo. Vanuit de bossen rijdt u ongemerkt Norg binnen.

Een mooie route met veel groen en bijzondere dorpen.



### Opletpunten

#### Routepunt 15:



Oversteek Hoofdweg, minder zicht door bocht Hoofdweg

**Start:** parkeerplaats Schapendrift Norg  
Goede parkeergelegenheid.

Rijrichting: ↻ (met de klok mee)

⊙ = Fietsknooppunt

1. Start vanaf de parkeerplaats rechtsaf naar onverharde weg (**Schapendrift**)
2. Bij T-splitsing rechtsaf (fietspad) naar **87**.
3. Bij **87** linksaf naar **80**.
4. Bij **80** linksaf naar **84**.
5. Bij **84** rechtdoor naar **63**.
6. Bij **63** rechtsaf naar **78**.
7. Bij **78** rechtdoor richting **88**.
8. Bij **88** rechtsaf naar **86**.
9. Bij **86** rechtdoor richting **65**.
10. Wijk af van knooppuntroute. Na basisschool De Schans vervolg weg naar rechts (**Norgerweg**).
11. Bij T-splitsing linksaf naar fietspad **Eenerstraat**.
12. Bij zijstraat linksaf richting Langelo en Steenberg (**Noordstukken**).
13. Bij kruispunt rechtdoor naar fietspad.

14. Bij kruispunt rechtdoor naar **Westerbrink** (volg bord richting café Langelo).
15. Bij kruispunt rechtdoor **Hoofdweg** oversteken naar **Middenweg** .
16. Bij zijweg rechtsaf naar **Vogelpeelenweg**.
17. Bij zijweg rechtsaf naar fietspad (paddenstoel 22613).
18. Bij kruispunt (paddenstoel 20227/001) rechtdoor richting Peest, volg de knooppuntroute naar .
19. Bij  rechtsaf richting .
20. Wijk af van knooppuntroute. Zijweg rechtsaf naar **Schapendrift** (onverhard).
21. Bij zijweg linksaf naar parkeerplaats.



## Horeca & Rustpunten

In de dorpen en langs de bospaden staan voldoende bankjes. Onderweg is er genoeg horeca om even te stoppen.

Net buiten Norg vindt u restaurant Norgershout en in Westervelde De Jufferen Lunsingh voor bijvoorbeeld een heerlijke lunch.



In Veenhuizen moet u zeker even een stop maken. U kunt terecht bij Museumrestaurant Het 2e Gesticht, Paupercafé of restaurant Bitter en Zoet.

De laatste stop voor Norg is mogelijk bij Cafe Langelo. Hier kunt u terecht voor zowel drinken als eten. In Norg is de keuze in de horeca reuze.

Zoek op internet en [www.rustpunt.nu](http://www.rustpunt.nu) naar openingstijden en -perioden.

## DOORTRAPROUTE NORG 25 KM

### LEGENDA

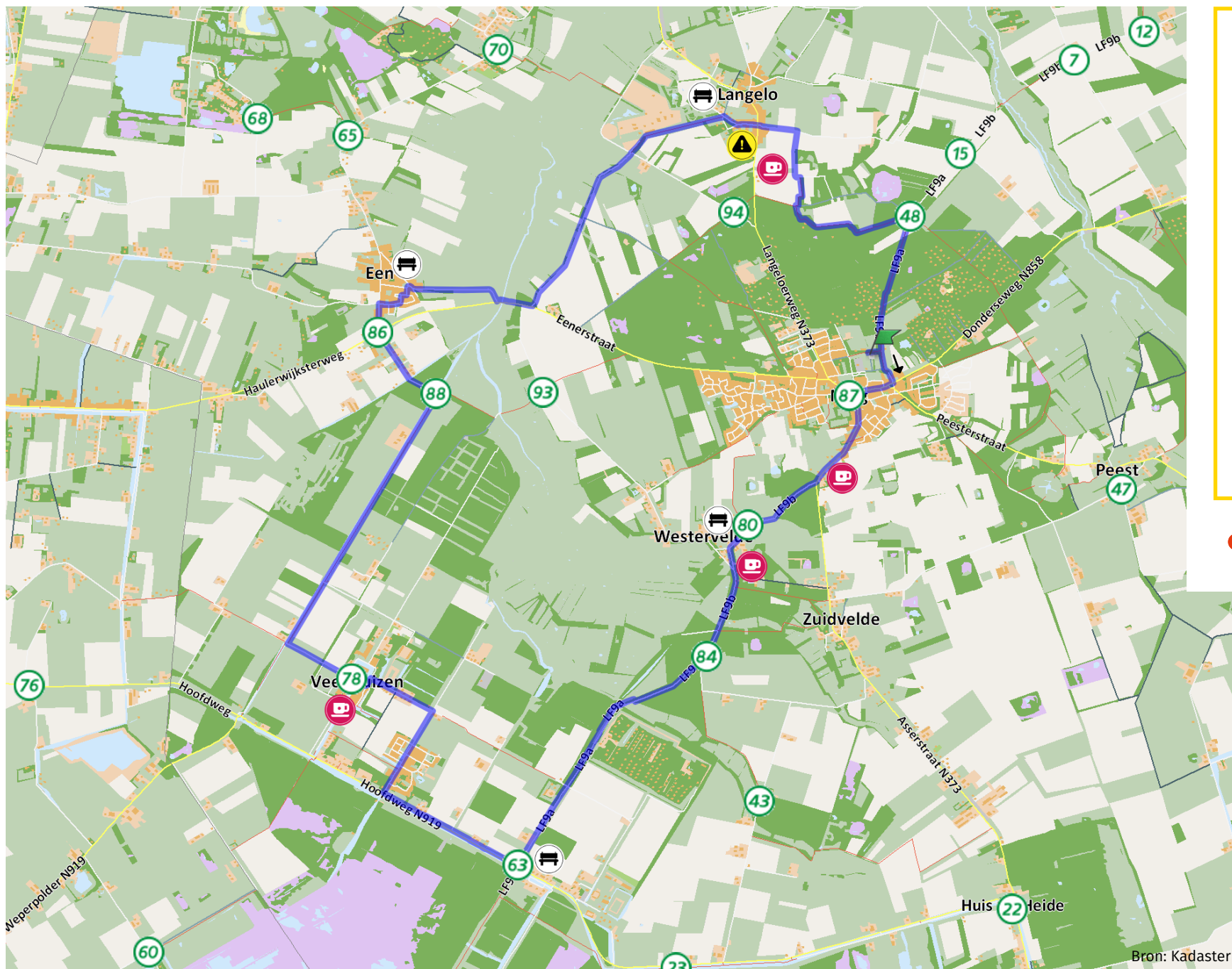
 Fietsknooppunt  Opletpunt

**1-2** Hier wijken we af van de fietsknooppunten. Dit verwijst naar het nummer in de routebeschrijving.






**1-2**



**19-21**



## LEGENDA DOORTRAPROUTE

-  Start:  
parkeerplaats  
Schapendrift  
Norg
-  Bankje
-  Horeca/Rustpunt
-  Fietsknooppunt
-  Opletpunt, lees  
vóóraf de  
routebeschrijving

**doortrappen**  
veeliger fietsen tot je 100<sup>ste</sup>

## Over Doortraproutes

Doortraproutes zijn comfortabele en leuke fietsrondjes van 20–25 km voor senioren.

De routes zijn mooi en groen. Ze gaan zoveel mogelijk over ruime paden, rustige wegen, overzichtelijke kruispunten en kennen weinig obstakels.

Alle routes zijn gemaakt door vrijwilligers van de Fietsersbond. Om te checken of fietsers de Doortraproutes als aantrekkelijk en veilig ervaren, hebben tientallen oudere fietsers de routes getest. Komt u toch een fout of probleem tegen? Mail dan naar [doortraproute@fietsersbond.nl](mailto:doortraproute@fietsersbond.nl).

## Meer Doortraproutes

U vindt alle Doortraproutes en meer informatie over het project op [www.fietsersbond.nl/doortraproutes](http://www.fietsersbond.nl/doortraproutes).

## De routes op telefoon of GPS

Alle Doortraproutes zijn ook op uw telefoon te gebruiken, download hiervoor de Fietsersbond Routeplanner-app in de App Store of Google Play. Een GPX-bestand voor uw GPS-apparaat vindt u op [routeplanner.fietsersbond.nl](http://routeplanner.fietsersbond.nl), ga naar 'voorgeplande routes' en zoek op 'Doortraproute'.

## Over de Fietsersbond

De Fietsersbond zet zich in voor veilig en comfortabel fietsen en levert daarmee een bijdrage aan een leefbaar, gezond en actief Nederland én aan fietsgeluk voor iedereen!



**Fietsersbond**

[www.fietsersbond.nl](http://www.fietsersbond.nl)



*provincie* Drenthe

**doortraPpen**  
veilig(er) fietsen tot je 100<sup>ste</sup>