



Doortraproute

Westerveld 25 km

Bezienswaardigheden

Deze route loopt door de gemeente Westerveld. Het landschap bestaat uit dorpjes met diverse brinken, veel natuurschoon, waaronder bossen, heidevelden en zandverstuivingen.

De route start in het esdorp Vledder vanaf de grote Brink. U fietst via landgoed Boschoord naar Zorgvlied (waaronder het buurtschap Wateren). Het landgoed wordt beheerd door de Maatschappij van Weldadigheid. Deze is in de 19e eeuw opgericht om stedelijke armoede te verlichten door landbouwkolonies op afgelegen locaties te stichten.

Twee koloniën in de dorpen Wilhelminaoord en Frederiksoord (beide Westerveld) staan op de Unesco werelderfgoedlijst. In Zorgvlied is het heerlijk toeven onder de bomen in de Dorpstraat. De route gaat verder via het Doldersumerveld. Dit prachtige, natte heidegebied is een onderdeel van het Nationaal Park Drents-Friese Wold. Gelegen op de flank van het beekdal van o.a. de Vledder Aa.

Op het uitgestrekte heidegebied staan een uitkijktoren en een schaapskooi.

Tussen 68 en 59 passeert u het onderduikershol. Een ondergrondse schuilhut in de Tweede Wereldoorlog, voornamelijk gebruikt door verzetsstrijders en geallieerde piloten om zich te verbergen voor de Duitsers. Het hol werd ook wel De Wigwam genoemd.

U komt via het Vledderlandenpad Vledder weer binnen. Op de Brink in het voormalig gemeentehuis vindt u museum "Valse kunst". Op fietsafstand is het Zeemuseum Miramar en museum De Proefkolonie in Frederiksoord.



Opletpunten

Routepunt 12:

Oversteek. Vervolg fietspad overkant.

Routepunt 16:

Oversteek Ten Darperweg.

Start: museum Valse Kunst, Brink1, Vledder
Goede parkeergelegenheid.

Rijrichting: ↻ (met de klok mee)

⊙ = Fietsknooppunt

1. Start vanaf de parkeerplaats bij museum Valse Kunst via de **Brink**.
2. Ga rechtsaf en bij 35 scherp links, naam blijft **Brink**.
3. Na 100 meter rechtdoor, naam wordt **De Hoek**.
4. Na 280m, bij de zijstraat rechts naar **De Jaren**.
5. Bij de zijstraat rechtdoor, naar 25.
6. Bij 25 rechtsaf naar 43.
7. Bij 43 rechtdoor richting 12.
8. Wijk af van knooppuntroute:
Bij kruispunt met **Boylersstraat** rechtdoor, fietspad op.
9. Na 1.1 km bij kruispunt met fietspaden links, naar 21.
10. Bij 21 rechtsaf naar 33.

11. Bij 33 rechtdoor naar 23.

Toeristische tip!

Rondje via Doldersummerveld (prachtig heidegebied) 2 km extra.

Pad over heide is hobbelig.

Bij 23 rechts naar **Lange Drift**.

Bij de zijstraat links door hek naar fietspad over heide.

Einde fietspad links naar 64.

12. Bij 23 rechtdoor naar 64 ⚠️.

13. Bij 64 rechtdoor richting 68.

14. Wijk af van knooppuntroute:
Bij de eerste zijstraat rechtdoor (**Wateren**),
blijf fietspad volgen tot 68.

15. Bij 68 rechtsaf naar 59.

16. Bij 59 rechtdoor richting 37 ⚠️.

17. Wijk af van knooppuntroute:
Op fietspad **Heureseweg**, bij kruispunt
met **Bareldsweg** rechtdoor fietspad
Heuringsweg vervolgen.

18. Bij Y-splitsing schuin rechts **Beateweg** op,
volg de knooppuntenroute richting 35.

19. Wijk af van knooppuntroute:
Einde fietspad (**Vledderlandenpad**) rechtsaf
naar Vledderlanden.

20. Na 800 meter op kruising schuinlinks naar
Oosteind (blijft klinkerweg).

21. Na 300 meter links naar parkeerplaats bij
museum.



Horeca & Rustpunten

Er staan voldoende bankjes op de route. Op de bankjesapp vindt u de juiste locaties.

In Vledder en Zorgvliet kunt u terecht op verschillende punten voor een hapje en drankje.

Op de route midden in het bos op weg naar 43 vindt u Hoeve Werkhorst.

Vlak na 21 zit 't Boskefé Kobus bij Camping Zonnekamp.

Tot slot kunt u terecht bij Herberg bij Wapse aan de N855. De Herberg heeft een mooie tuin, waar u heerlijk rustig kunt zitten.

Zoek op internet en www.rustpunt.nu naar openingstijden en -perioden.

DOORTRAPROUTE WESTERVELD 25 KM

LEGENDA

⊙ Fietsknooppunt ⚠️ Opletpunt

1-2 Hier wijken we af van de fietsknooppunten. Dit verwijst naar het nummer in de routebeschrijving.

1-5



7-9



23

optioneel
rondje



64

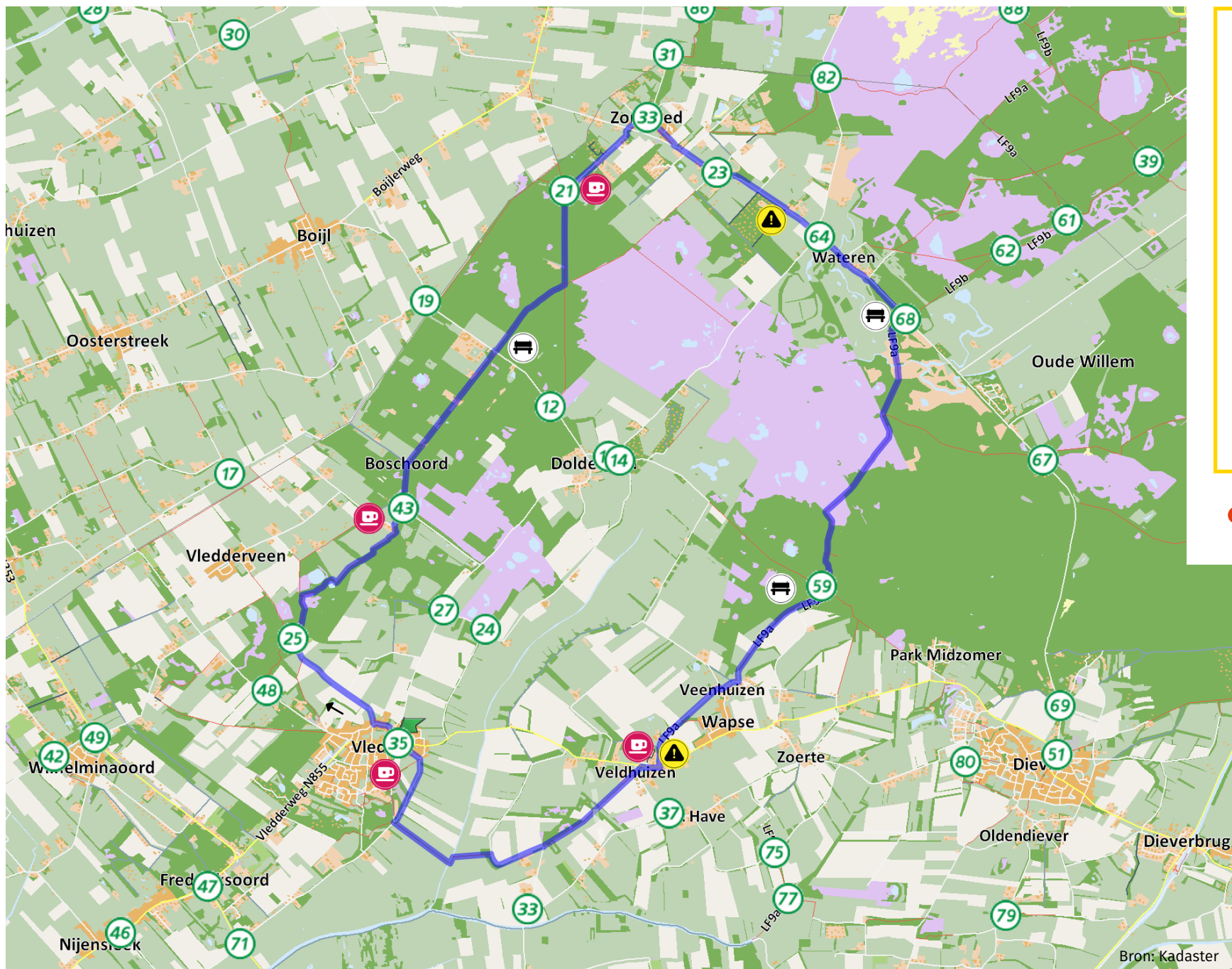
13-15








16



17-21



LEGENDA DOORTRAPROUTE

-  Start: museum Valse Kunst, Brink1, Vledder
-  Bankje
-  Horeca/Rustpunt
-  Fietsknooppunt
-  Opletpunt, lees vóóraf de routebeschrijving

doortrappen
veiliger fietsen tot je 100^{ste}

Over Doortraproutes

Doortraproutes zijn comfortabele en leuke fietsrondjes van 20–25 km voor senioren.

De routes zijn mooi en groen. Ze gaan zoveel mogelijk over ruime paden, rustige wegen, overzichtelijke kruispunten en kennen weinig obstakels.

Alle routes zijn gemaakt door vrijwilligers van de Fietsersbond. Om te checken of fietsers de Doortraproutes als aantrekkelijk en veilig ervaren, hebben tientallen oudere fietsers de routes getest. Komt u toch een fout of probleem tegen? Mail dan naar doortraproute@fietsersbond.nl.

Meer Doortraproutes

U vindt alle Doortraproutes en meer informatie over het project op www.fietsersbond.nl/doortraproutes.

De routes op telefoon of GPS

Alle Doortraproutes zijn ook op uw telefoon te gebruiken, download hiervoor de Fietsersbond Routeplanner-app in de App Store of Google Play. Een GPX-bestand voor uw GPS-apparaat vindt u op routeplanner.fietsersbond.nl, ga naar 'voorgeplande routes' en zoek op 'Doortraproute'.

Over de Fietsersbond

De Fietsersbond zet zich in voor veilig en comfortabel fietsen en levert daarmee een bijdrage aan een leefbaar, gezond en actief Nederland én aan fietsgeluk voor iedereen!



www.fietsersbond.nl



provincie Drenthe

